

# INFORME DEL MUNICIPIO DE BALBOA

## Report of the municipality of Balboa

### RESUMEN

A lo largo del siguiente trabajo podremos encontrar una realidad compleja que viven los habitantes del municipio de balboa en el departamento de Risaralda, veremos el proceso que debimos desarrollar al investigar, gestionar e indagar en busca de información del municipio, se pudo encontrar variables que hacen de este un municipio rico en componentes ambientales, sociales, etc. Pero que a su vez posee grandes problemas para un desempeño sostenible en todas sus expresiones económicas. Veremos sus características geográficas, un poco de su historia, índices de desarrollo humano, población, mapa de actores y arboles de problemas presentes en la región

**PALABRAS CLAVES:** agricultura, cuenca hidrográfica, cultura, desarrollo, diversidad, economía, geografía, historia, población, turismo.

### ABSTRACT

Over the next job can find a complex reality that people living in the municipality of Balboa in the department of Risaralda, see the process that we should develop to investigate, manage and inquire for information from the municipality, were unable to find variables that this a rich town environmental components, social, etc. But that has to see major problems for sustainable performance in all economic terms. We will see its geographical characteristics, a bit of history, human development index, population, map of actos and trees present problems in the region

**KEYWORDS:** Agriculture, hydrographic basin, culture, development, diversity, economy, geography, history, population, tourism.

**SEBASTIAN MARTINEZ O.  
SEBASTIAN MUÑOZ.  
INGRID V. GRAJALES G.**

## 1. INTRODUCCIÓN

Mediante este trabajo informamos sobre todos los aspectos concernientes al municipio de balboa-Risaralda; tomando los diferentes componentes. Llevaremos acabo un ejercicio con miras a elaborar un perfil de la situación ambiental local, que sirva de base para la priorización de áreas temáticas y problemáticas de intervención que deben ser sistemáticamente elaboradas.

## 2. CONTENIDO

### 2.1 Historia. [1]

Fecha de fundación: 30 de abril de 1923.

Nombre del/los fundadores (es): Juan Bautista, Julián Benjumea, Pedro Benjumea y José Miguel Caballos.

Las aldeas de Calabaza y Cañaveral. Por las calendas de 1903 un viajero proveniente de Pácora, de nombre Miguel Ceballos, levantó una posada la cual denominó el Alto del Rey y que serviría para indicar el lugar original del futuro Balboa. Para el año de 1912 fue nombrado

corregimiento del municipio de Santuario. En el año de 1923 el gobernador de Caldas llamó con el nombre de Balboa por primera ocasión a este asentamiento, erigiéndose como municipio. El Balboa de los años 40 no tenía carreteras. Su calle principal era empedrada y por ella cruzaban recuas grandes de mulas cargadas de café y abarrotes, provenientes de zonas como El Águila, Villanueva y Patio Bonito. En el año de 1908, la propietaria de las tierras que hoy ocupa el asentamiento de Balboa, la señora Leonor Agudelo, las donó, dándose inicio a la aparición del poblado. La denominación Alto del Rey se debe a la figura de un cacique encontrada por las gentes del lugar.



## 2.2 Geografía. [2]

### Descripción

#### Física:

Municipio de Balboa El municipio de Balboa se encuentra ubicado en el Departamento de

risaralda, a una distancia de 52 kilómetros aproximadamente de la capital Pereira. Pertenece a región centro – occidental del país en la vertiente oriental de la cordillera occidental, y sus laderas descienden hacia los ríos Cauca, Risaralda, Cañaveral, Monos y Totuí.

Límites del municipio: Limita con los municipios de La Celia , Santuario, La Virginia , Pereira en el departamento de Risaralda, y con los municipios de El Águila y Anserma Nuevo en el departamento del Valle.

Extensión total: 11.926 kMS2 Km2

Extensión área urbana: 11.000 km2 Km2

Extensión área rural: 923 km2 Km2

Altitud de la cabecera municipal (metros sobre el nivel del mar): 1.356 m.s.n.m

Temperatura media: 20° C° C

Distancia de referencia: 52 km

## 2.3 Localización. [3]

Limita por el norte con el municipio de La Celia y Santuario, por el oriente con la Virginia y Pereira de la que la separa una distancia de 53 km, por el sur con Ansermanuevo y por el Occidente con la Celia y El Águila. Está a una altura de 1550 metros sobre el nivel del mar.

Dentro de sus características climáticas la zona cuenta con pisos térmicos cálidos y medio, una gran parte de su territorio se encuentra ubicado en clima templado o medio y en clima cálido, se definen además dos periodos lluviosos al año - bimodal- con máximos en abril mayo y octubre-noviembre, su temperatura promedio es de 22° centígrados.



## 2.4 Relieve [6]

Se encuentra ubicada en la región centro occidental del país y en la vertiente oriental de la cordillera occidental, cuyas laderas de una inclinación entre 50 y 60 % en pendientes, descienden hacia los ríos Cauca, Risaralda, Cañaveral, Monos y Totuí. El Municipio cuenta con diverso tipos térmicos y rasgos topográficos constantes y fisiográficamente se distinguen cuatro unidades, relieve montañoso, relieve colinado, relieve piedemonte y valles aluviales. Presenta 2 fallas geológicas principales de Toro y Apia respectivamente.

## 2.5 Hidrografía [6]

A la gran cuenca del río Cauca drenan sus aguas las subcuencas de los ríos Risaralda y Cañaveral siendo estos mismos a donde dan sus aguas los ríos y quebradas de las micro cuencas del Totuí cuyo afluente principal es la quebrada Aguacatal, Mapa, Guarne; siendo estos ríos en su mayoría límites intermunicipales, en el municipio se encuentran otras micro cuencas como son la M, Cuba Tabor, La Cascada y cuenca media del río Cañaveral

## 2.6 Climatología [6]

En el municipio de Balboa existe un clima con temperatura promedio de 22° C, con lluvias anuales entre los 1.300 y 1.600 mm situación que

conlleva a que esta sea una zona óptima para una gran variedad de cultivos. La mayor parte de su territorio se encuentra ubicado en clima templado (8.200 hectáreas) y en clima calido (3.800 hectáreas).

## 2.7 Economía. [4]

El monocultivo del café ha sido el renglón más importante en la economía del municipio de Balboa Risaralda que contribuye a la generación de empleo. La caña panelera, la yuca, el pasto y otros cultivos menores como el pan coger, hacen parte de los medios productivos que generan empleo a la comunidad Balboense. El comercio local, el empleo informal, las instituciones como Alcaldía, Hospital, Bomberos y Comité de cafeteros, Empresa de Servicios Públicos Domiciliarios son las encargadas de generar el 100% del empleo en la cabecera municipal. La economía del Municipio en la zona urbana se dedica a la venta y compra de los diferentes productos que hacen parte de la vida diaria de las personas. Los negocios más representativos en su orden ascendente son los almacenes con el 10%, las ventas estacionarias con el 10%, las tiendas y revuelterías con el 7.5%, las misceláneas con el 7.5% y otras actividades que representan el 64%.

## 2.8 Población. [6]

Según el “Anuario estadístico de Risaralda” de 1992, la población alcanza los 6.349 habitantes, de los cuales 1.1170 están en la cabecera municipal y 4.579 en la zona rural, la cual está integrada por 24 veredas y 5 inspecciones de policía.

Balboa presenta altos indicadores de dinámica demográfica, procesos emigratorios agudos, según el “Anuario estadístico del Risaralda 84-85” el total de la población alcanza la cifra de los 8.295 habitantes distribuidos así: En el área urbana se encuentra 1.958 y en el área rural, 6.337 habitantes. Comparando las cifras se llega a la conclusión anterior.

El área urbana del municipio de Balboa se levanta sobre las laderas de la Vertiente Oriental de la Cordillera Occidental. La cabecera municipal está localizada en un bloque limitado por las quebradas del Hospital hacia el sur y la Eme hacia el norte.

Distancia terrestre entre Pereira y Balboa: 53 Km

## 2.9 Índice del desarrollo humano. [6]

El Indicador de Desarrollo Humano (IDH) que mide el estado de la población a través de la conjugación de indicadores de logro educativo, de longevidad y de nivel de vida, para los cuales se consideran los efectos de las diversas acciones en materia de salud, saneamiento y agua potable, seguridad, nutrición, ingreso, entre otros, ubica al municipio en tercer lugar entre los municipios del departamento, después de Pereira y Dosquebradas, no obstante, se debe avanzar en acciones que impacten de manera importante el nivel de vida de la población, variable asociada al ingreso de las familias y al crecimiento económico del municipio.

## 3. Salud. [6]

El sistema de salud en el municipio esta centrado en la IPS publica hospital Cristo Rey, las administradoras de régimen subsidiado, una baja presencia de empresas promotoras de salud, no existen puestos ni centros de salud, al tiempo que la administración tiene una muy débil o casi nula instancia administrativa para la salud, a pesar de que existe la dirección local de salud y por consiguiente el fondo de salud que hace parte del presupuesto municipal.

Los registros de población afiliada y no afiliada al régimen de salud, indican que en el 2007, 4.952 personas estaban afiliadas al régimen subsidiado, correspondientes al 77.94 % del total de la población censal del municipio, en tanto que 911 personas (14.35%) estaban afiliadas al régimen contributivo, lo que significa que el 7.7% de la población censal no tiene afiliación al sistema, cifra que difiere de los registros de población del SISBEN según la cual sería de 1503 personas.

### 3.1 Vivienda. [6]

De acuerdo con el censo en 2005, en el municipio de Balboa, existen 1675 viviendas, de las cuales 486 están en la cabecera municipal y el resto 1189 en la zona rural, (las cifras municipales arrojan

1705 viviendas), caracterizadas éstas por ser casas, apartamentos y cuartos. La mayoría de estas viviendas se encuentran clasificadas en los estratos 1, 2 y 3, presentando grandes problemas estructurales y de saneamiento básico. En la zona urbana se tienen clasificadas según estudio de la CARDER, 113 viviendas ubicadas en zonas de alto riesgo, de las cuales 53 presentan riesgo no mitigable; en total en el municipio se encuentran 435 viviendas con algún grado de amenaza.

Aproximadamente el 38% de las viviendas del municipio están construidas en materiales de bloque o ladrillo y el 49.6% en bahareque el resto se encuentran en madera, guadua o materiales no apropiados; con pisos en tierra existen 81 viviendas, existiendo 581 viviendas sin conexión a ningún sistema de disposición de vertimientos; en 1094 viviendas se cocina con leña o carbón; es notable que en la zona urbana la cobertura de gas domiciliario apenas si llega al 58%, y alrededor de 50 viviendas rurales no tiene servicio de energía eléctrica. De acuerdo con los datos anteriores se infiere que igualmente las mayores deficiencias en la vivienda se localizan en la zona rural.

### 3.2 Necesidades básicas insatisfechas. [6]

El índice de Necesidades Básicas Insatisfechas – NBI que mide a partir de sus Componentes la situación de pobreza la población, con variables como:

- Hogares en viviendas inadecuadas
- Hogares en viviendas sin servicios básicos
- Hogares con hacinamiento crítico
- Hogares con alta dependencia económica
- Hogares con ausentismo escolar

Estado actual del NBI en del departamento de Risaralda es del 16,64%, siendo del 12.3% en la zona urbana y del 31,3% en la zona rural; en el municipio de Balboa el NBI promedio y el urbano se ubican por encima de los valores del departamento, en tanto que el rural se encuentra por debajo:

|              |         |
|--------------|---------|
| Zona urbana: | 22.75 % |
| Zona rural:  | 29.72 % |
| Total:       | 27.75 % |

Fuente: censo DANE 2005

### 3.3 Educación. [6]

La matrícula escolar registrada durante los años 2004 a 2007, denota un crecimiento sostenido de la misma, aunque de acuerdo con la asistencia escolar registrada durante el año 2007 (576 estudiantes zona urbana, 880 en la zona urbana, 880 en la zona rural, fuente : dirección del núcleo), se encuentra un porcentaje de deserción cercano al 12% que se aproxima al promedio departamental y que es una variable preocupante, sobre todo por lo que significa en términos de futuro por las deficiencias de formación de capital humano y por las actividades y circunstancias que envuelven a los niños y jóvenes que se retiran del sistema escolar.

El comportamiento de la matrícula y cobertura educativa en los niveles preescolar, básica primaria, secundaria y media, mostrado en la tabla siguiente, denota que la cobertura neta del sistema es del 81.5%, aunque de acuerdo con la población correspondiente a cada nivel, se encuentran altas coberturas en preescolar y básica primaria y una baja en la básica secundaria la cual apenas alcanza al 60%; se observa que en preescolar y la básica primaria, se presenta una matrícula superior a la correspondiente por edades, lo que permite afirmar que existe un alto grado de extraedad en estos niveles.

Cabe destacar que el impacto de la aplicación de programas como alimentación escolar, transportes escolar, subsidios para el pago de matrículas y pensiones, dotación de uniformes, ha sido factor decisivo para el nivel alcanzado de coberturas a pesar de la alta ruralidad del municipio. Durante el año 2007 el programa de alimentación escolar atendió a 661 estudiantes y el transporte escolar cubrió hasta 205 escolares.

### 3.4 Zonificación del suelo urbano. [6]

El uso del suelo urbano está constituido por las áreas destinadas a asentamientos poblacionales, institucionales y administrativo, que cuentan en el municipio con infraestructura vial, redes primarias de energía, acueducto y alcantarillado, que fortalecen la expansión y el desarrollo del municipio.

Dada la Morfología del municipio, con terrenos escarpados y pendientes superiores entre el 40 % y el 60 %, con una formación geológica compuesta por rocas sedimentarias, Chert y escombros distribuidos en pequeños depósitos en el

municipio, productos de movimientos de masa, el municipio presenta las siguientes zonas delimitadas.

- Zona Central de Actividad Múltiple- ZCAM
- Zona Residencial- ZR
- Zona de Conservación y Protección –ZCP
- Zona Institucional, Recreacional- ZIR
- Zona Institucional- ZI

Existe en la cabecera municipal una alta concentración poblacional con respecto a la extensión, con la zonificación establecida en el Esquema de Ordenamiento Territorial (EOT) se busca expandir los grupos poblacionales a otras zonas: Zona agroindustrial, poblacional y de Servicios de Cachipay como fortaleza del entorno territorial proyectada al occidente del Departamento.

### 3.5 El espacio público [6]

El espacio público del municipio esta conformado por el parque JACOBO RUIZ, la plaza parque principal, algunos espacios ubicados en el barrio Fabio Valencia y la Calle del medio ( Juan XXIII), aunque existe un perímetro urbano, no se tiene claramente definida ni el uso ni la forma de uso de las franjas comprendidas entre el casco urbano consolidado.

### 3.6 División Político Administrativa: [6]

**Cabecera Municipal.** La cabecera municipal se localiza al Nor - occidente del municipio y cuenta con un área de 24,1 hectáreas correspondiente al 0,20% del total del territorio municipal. Limita al Norte y al Occidente con la vereda El Chuscal, Al Sur con la vereda El Manzano y al Oriente con las veredas La Quebra y Cristales.

**VEREDAS.** Para mejorar la prestación de los servicios y asegurar la participación de la ciudadanía en el manejo de los asuntos públicos de carácter local, el municipio de Balboa se organiza en la zona rural por medio de 28 veredas.

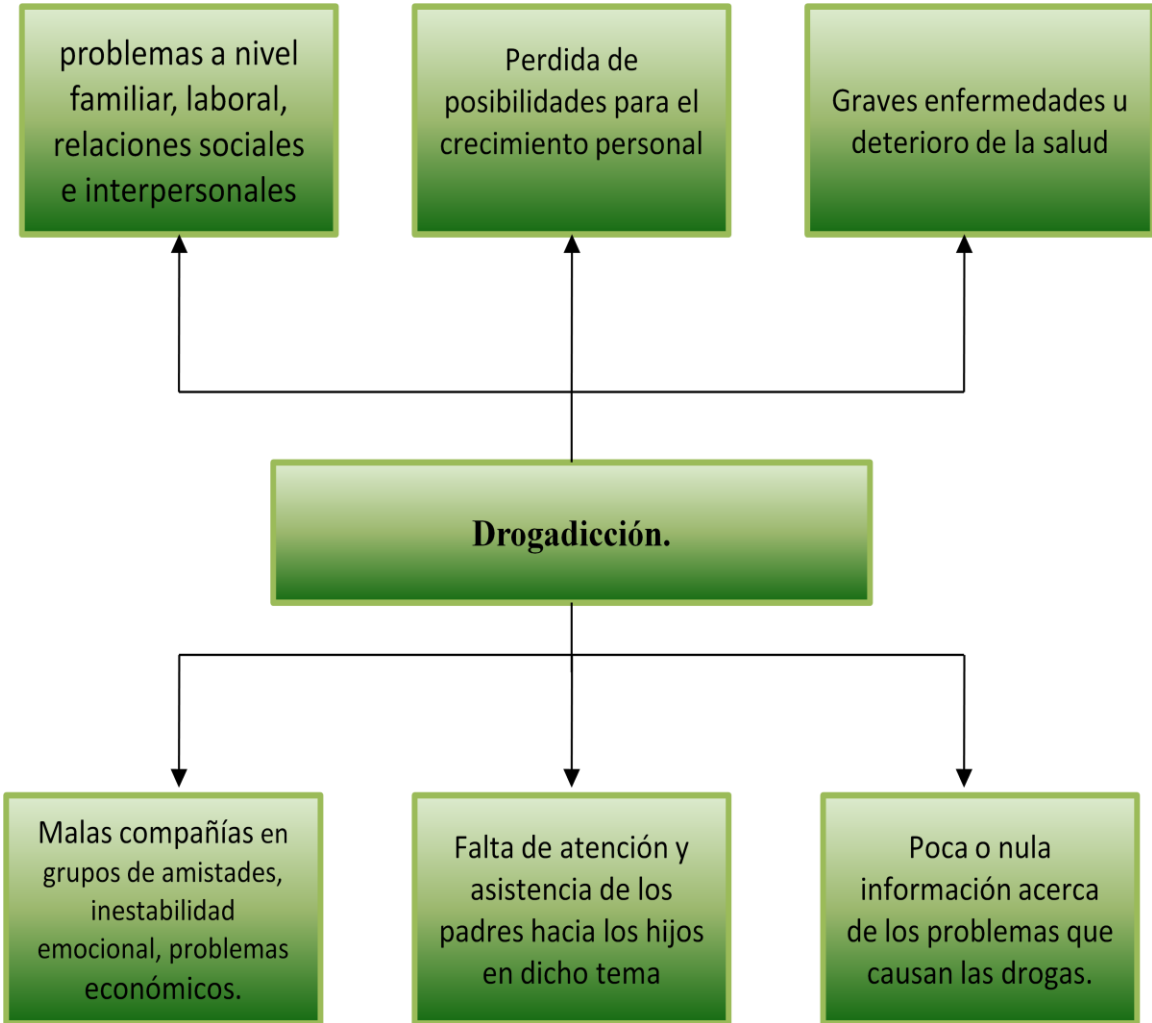


### 3.8 Árboles de problemas

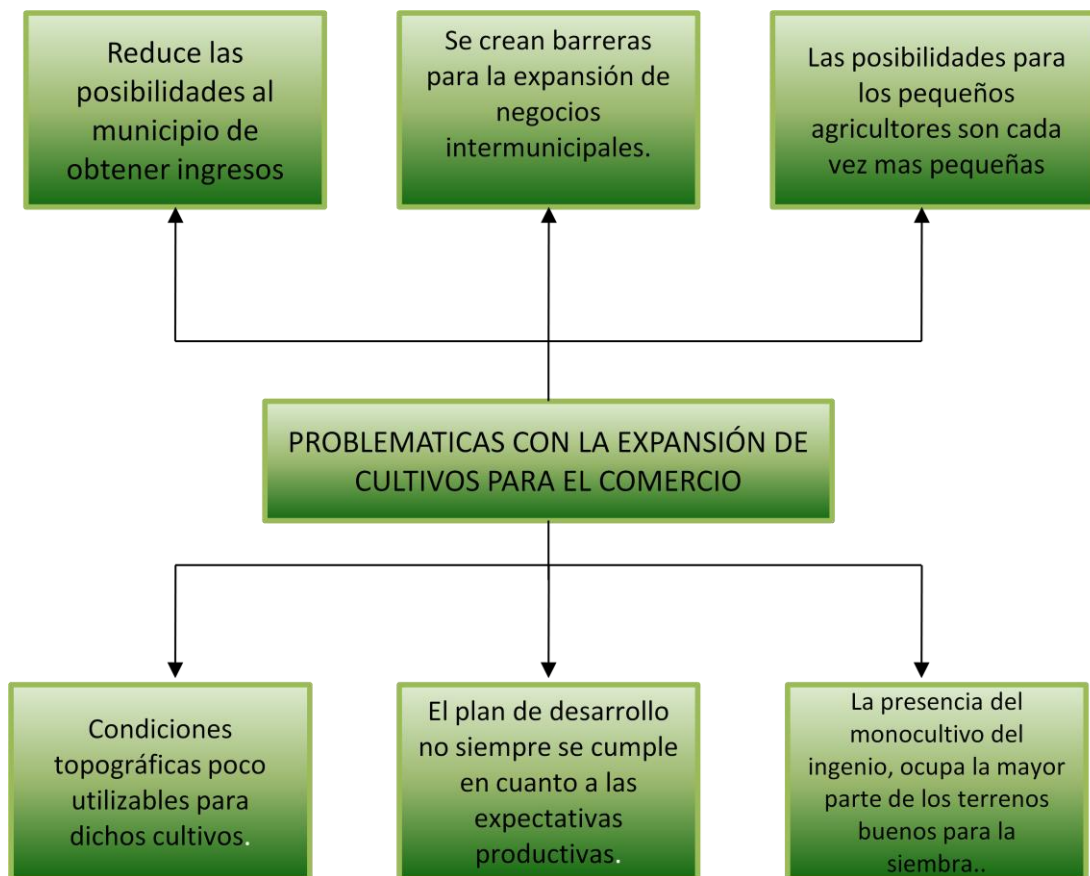
El árbol de problemas es una ayuda importante para entender la problemática a resolver. En él se expresa, el encadenamiento tipo causa/efecto, las condiciones negativas percibidas por los involucrados en relación con el problema en cuestión.

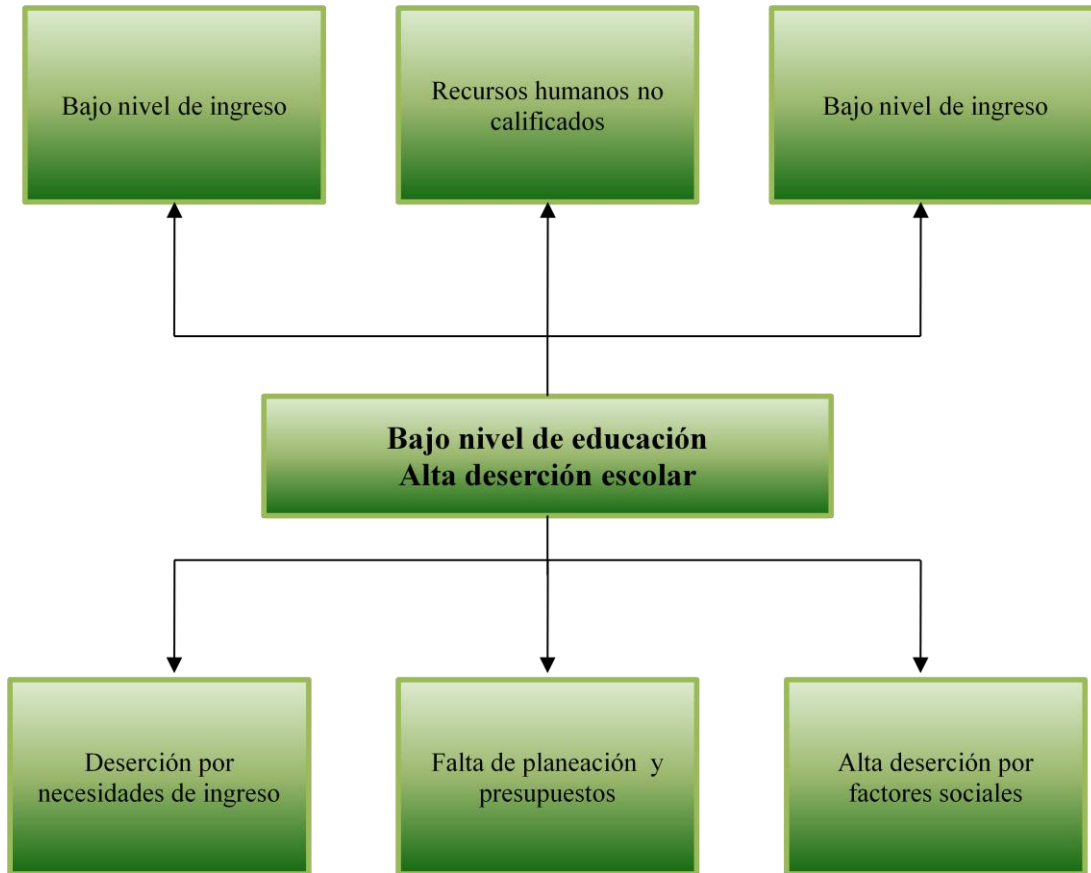
- a. Deteriorada Infraestructura vial
- b. Falta de escombrera municipal
- c. Malas disposiciones de aguas residuales y baja calidad del agua
- d. Falta de recursos económicos
- e. Bajo nivel de educación y alta deserción escolar
- f. Graves procesos erosivos
- g. Conflictos de usos del suelo

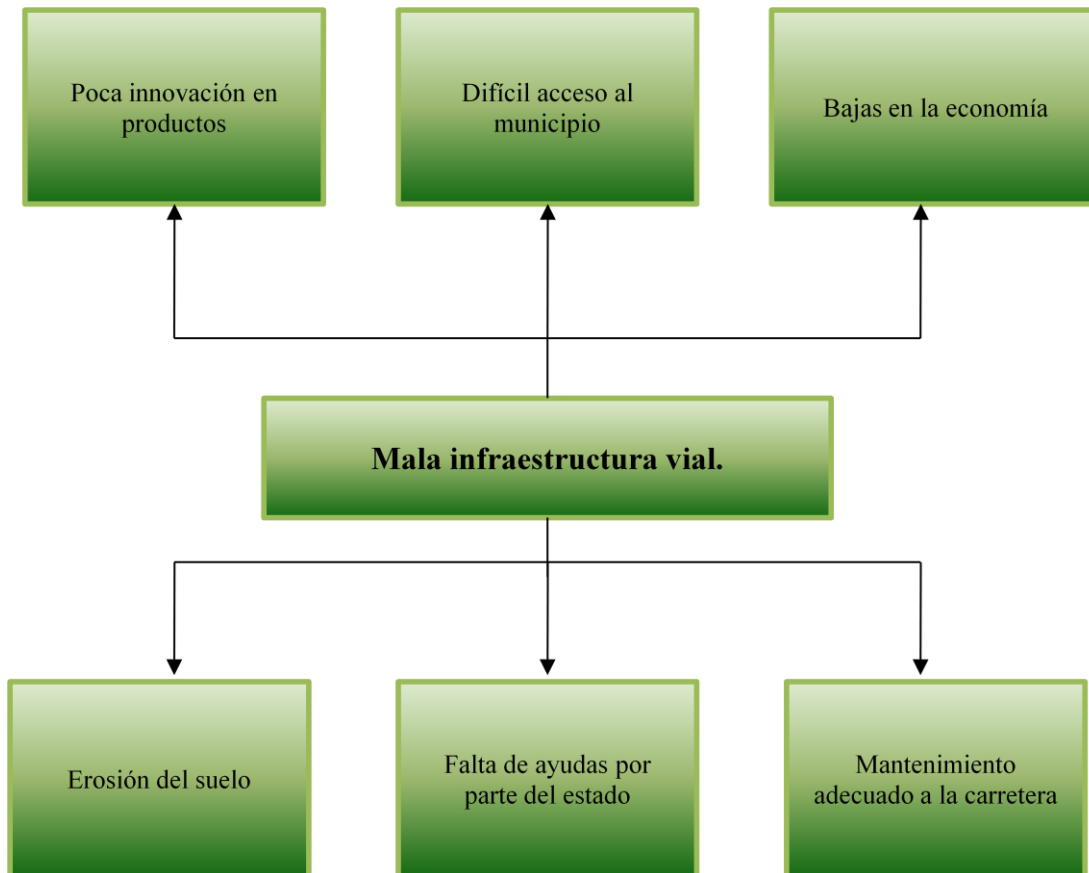












### 3.9 Mapa de actores. [5]

Los actores sociales se conciben como grupos de población con intereses, condiciones y características particulares que los identifican como tales. El carácter social del concepto tiene un trasfondo político, ya que alude a la construcción social de un proyecto colectivo y a su posterior ejecución. Pero tiene, además, un nivel subjetivo, pues el ciudadano-actor social también persigue proyectos subjetivos.

| ACTOR         | CARÁCTER PUBLICO - PRIVADO | MISIÓN INSTITUCIONAL  | PERCEPCIÓN DEL ENTORNO  | COMPROMISOS   |
|---------------|----------------------------|---|---|---|
| PERSONERIA    | ÓRGANO DE CONTROL          | Promover, divulgar, actúa como garante defensora de los Derechos Humanos y de los intereses de la ciudad. Ejerce la veeduría, el ministerio público, vigila la aplicación de las normas.                            | Lugar indicado para ejercer los mecanismos democráticos, supervisando la conducta de los servidores públicos distritales.   | Representación que le permite a los ciudadanos o a las organizaciones comunitarias, ejercer vigilancia sobre la gestión pública.  |
| BANCO AGRARIO | MIXTA                      | Ofrecer financiación especialmente al sector agropecuario a través de un amplio portafolio productos y servicios, con un equipo humano competente, procesos eficientes y criterios de calidad, equidad y cobertura. | Haciendo presencia en poblaciones donde no existen otras entidades financieras, enfocado a satisfacer a las partes interesadas y contribuir al desarrollo económico y social.   | .Brindar un servicio diferencial y liderazgo promoviendo la bancarización a todo nivel y realizando colocación de crédito en sectores diferentes al agropecuario, manteniendo altos criterios de seguridad        |
| DEFENSA CIVIL | MIXTA                      | Prevenir y atender emergencias y desastres con la participación de voluntarios activos, quienes con su servicio abnegado y altruista generan valor a los programas dirigidos a la protección de la población.       | Ser reconocidos por la comunidad, gracias a las acciones dirigidas a la reducción del riesgo y a la respuesta oportuna ante los eventos adversos, salvando vidas y aliviando el sufrimiento de la comunidad afectada. | Tomar en consideración las disposiciones Constitucionales y Legales de la Guía de Implementación del Modelo Estándar de Control Interno (MECI) emitidos por el Departamento Administrativo de la Función Pública. |

| Grupo:   | Carácter publico - privado | Misión institucional   | Percepción Del Entorno   | compromisos   |
|----------|----------------------------|--|--|---|
| CHEC     | PRIVADO                    | El servicio público domiciliario de energía eléctrica, mediante el transporte de esa energía desde las redes regionales de transmisión hasta el domicilio del usuario final, incluida su conexión y medición.  | Formular e implementar las acciones necesarias para lograr el cumplimiento de los indicadores de gestión que resultaren aplicables y expandir la cobertura del servicio público de acuerdo con las necesidades de los usuarios | .<br>-Comercializar, transportar, distribuir y vender energía eléctrica y otras fuentes de energía dentro y fuera del territorio nacional.<br>-Participar en planes sobre prevención y protección del medio ambiente en las zonas de influencia de sus obras. |
| BOMBEROS | PUBLICO                    | Salvaguardar vidas y bienes en la comunidad de Balboa  | Consolidar la entidad en una cultura de prevención y seguridad .   | Realizar campañas y programas de capacitación con los habitantes de la comunidad, realizar simulacros.  |
| HOSPITAL | PUBLICO                    | Somos una institución que presta servicios de salud de primer nivel de atención con énfasis en la promoción de la salud y prevención de la enfermedad a la comunidad de balboa, fundamentados en la oportunidad, calidad, capacidad tecnológica y recurso humano calificado. | Es una organización que cuenta con un poco personal, para la cantidad de personas que allí habitan, pero de igual forma se han desarrollado métodos para atender a la gran petición de la población.                           | -Prestar servicios de salud de primer nivel.<br>-contar con personas calificadas para la atención.<br>-mejoramiento de la calidad de vida de nuestros usuarios.<br>-prevención de la enfermedad en la comunidad de balboa.                                    |

| Grupo:               | Carácter publico - privado | Misión institucional   | Percepción Del Entorno   | compromisos  |
|----------------------|----------------------------|--|--|--|
| SECRETARIA EDUCACION | PUBLICO                    | Brindar y garantizar bienestar social y educativo para mejorar la calidad de vida y tener acceso a bienes y servicios.   | El entorno lo perciben como el lugar en el cual las potencialidades científicas están por descubrir y explotar   | El plan educativo está siendo desarrollado en este momento, se encuentran haciendo el diagnostico.   |
| CASA DE LA CULTURA   | PÚBLICO                    | Hacer de la cultura un nuevo estilo de vida para los balboenses, a través de la formación, participación, y expresión social de los valores, costumbres y acciones que permitan la creatividad, el fortalecimiento y la consolidación de un nuevo estado de organización con el medio. | Es una entidad creada para impulsar el desarrollo cultural de la localidad, dar apoyo a la creación artística y fomentar el intercambio amistoso y productivo. | Realizar la difusión, formación, capacitación, investigación, organización y apoyo a la creación artística en la Localidad de balboa.  |
| DEPORTES             | PÚBLICO                    | Brindar y garantizar bienestar social y cultural y deportivo para contribuir al mejoramiento de la calidad de vida   | El Programa Deporte se dirige, por tanto, a toda la población en general, como son los niños, las personas mayores y los cardiacos.                            | Llevar a cabo distintas actuaciones en coordinación con la casa de la cultura, y desarrollar encuentros deportivos municipales, y dar cobertura al mayor número posible de usuarios. |

| Grupo:        | Carácter publico - privado | Misión institucional  | Percepción Del Entorno  | compromisos   |
|---------------|----------------------------|---|---|---|
| PERSONERIA    | Órgano de control          | Promover, divulgar, actúa como garante defensora de los Derechos Humanos y de los intereses de la ciudad.<br>Ejerce la veeduría, el ministerio público, vigila la aplicación de las normas.                         | Lugar indicado para ejercer los mecanismos democráticos, supervisando la conducta de los servidores públicos distritales.   | Representación que le permite a los ciudadanos o a las organizaciones comunitarias, ejercer vigilancia sobre la gestión pública.  |
| BANCO AGRARIO | Mixta                      | Ofrecer financiación especialmente al sector agropecuario a través de un amplio portafolio productos y servicios, con un equipo humano competente, procesos eficientes y criterios de calidad, equidad y cobertura. | Haciendo presencia en poblaciones donde no existen otras entidades financieras, enfocado a satisfacer a las partes interesadas y contribuir al desarrollo económico y social.   | .Brindar un servicio diferencial y liderazgo promoviendo la bancarización a todo nivel y realizando colocación de crédito en sectores diferentes al agropecuario, manteniendo altos criterios de seguridad        |
| DEFENSA CIVIL | Mixta                      | Prevenir y atender emergencias y desastres con la participación de voluntarios activos, quienes con su servicio abnegado y altruista generan valor a los programas dirigidos a la protección de la población.       | Ser reconocidos por la comunidad, gracias a las acciones dirigidas a la reducción del riesgo y a la respuesta oportuna ante los eventos adversos, salvando vidas y aliviando el sufrimiento de la comunidad afectada. | Tomar en consideración las disposiciones Constitucionales y Legales de la Guía de Implementación del Modelo Estándar de Control Interno (MECI) emitidos por el Departamento Administrativo de la Función Pública. |

#### 4. SISTEMAS DE PRODUCCION [7]

El sector agropecuario se caracteriza por tener una estrecha relación con los recursos naturales y el ambiente, así las causas del deterioro ambiental están determinadas por la concepción y el tipo de gestión en los territorios y en las unidades productivas, por lo tanto, para contribuir con la sostenibilidad del desarrollo, más que controlar los procesos de producción, es necesario incidir en la concepción del contexto ambiental, en la seguridad alimentaria y en los nuevos enfoques de propuestas alternativas a la producción agropecuaria ecológica.

A partir del análisis de las diferentes actividades productivas que se realizan en el municipio y según lo consignado en los diagnósticos del Plan de Desarrollo Municipal 2004-2007 y el Esquema de Ordenamiento Territorial se pueden describir las siguientes situaciones diagnósticas:

El **sector primario** muestra como principal renglón económico la actividad agropecuaria con las obvias dificultades que trajo consigo la crisis cafetera, con una importante participación del plátano, la caña de azúcar, el cacao tradicional, fique y papaya dentro de los cultivos permanentes; además de presentar cultivos transitorios como fríjol tradicional, maíz tradicional y tomate tecnificado. Por otro lado se tiene una importante extensión de 230 Ha de cultivos anuales de yuca; y un repunte de la dinámica pecuaria representada en la explotación y comercialización de ganado bovino, caballar, la actividad porcícola, apícola y de piscicultura.

El **sector secundario** de la producción no tiene acción directa pero debe reconocerse el papel esencial que juega para la viabilidad fiscal del municipio la transferencia que realiza el Ingenio Risaralda por concepto de impuesto de Industria y Comercio; quien además contribuye con el mejoramiento de la calidad ambiental local mediante la implementación de estrategias de producción más limpia y mecanismos de control de la contaminación, adicionalmente se cuenta con la presencia de comercializadoras como Coca - Cola, Postobón, La Perla, Colanta, Gas de Occidente y Alpina.

La **producción terciaria** local se circunscribe fundamentalmente a la actividad del comercio local en el casco urbano con el establecimiento de

almacenes, ventas estacionarias, tiendas, revuelterías, misceláneas y otras; dejando de lado otras posibilidades de desarrollo económico relacionadas con el turismo en sus diferentes expresiones como el ecoturismo y el agroturismo.

La economía del municipio que es casi exclusivamente rural, depende en alto grado del cultivo del café, pues a través del mismo se genera una alta distribución de ingreso y empleo por la presencia de un significativo número de pequeños y medianos productores; a pesar de que el área agrícola cultivada en caña de azúcar es considerablemente alta, ésta no tiene un impacto directo sobre la economía municipal, pues la mayoría de los empleos generados no son de personas residentes en el municipio y no se genera distribución de ingreso en el municipio, diferente a la valorización de las tierras, sin embargo es de reconocimiento el impacto sobre las finanzas de la entidad territorial, por la captación de impuestos de la industria azucarera.

No se dispone de información sobre la producción agregada y sobre el comportamiento del PIB municipales, que permitan identificar y cualificar metas en el sector económico, por lo que las acciones del plan estarán enfocadas hacia el robustecimiento del sector agropecuario desde la perspectiva de las potenciales y capacidades de los habitantes y del territorio.

A pesar de la alta vocación agroindustrial y el potencial de desarrollo de proyectos inmobiliarios diversos en la zona plana del municipio correspondiente a los valles de Risaralda y Cauca, por la existencia de importantes vías nacionales, éstos no se han generado por razones como la destinación casi exclusiva al cultivo de la caña de azúcar, asociado ello a la industria azucarera y porque el municipio no ha tenido la capacidad para desarrollarlos o promoverlos.

De acuerdo con el atlas del departamento de Risaralda edición 2007, la situación de la ocupación de las tierras para la explotación agropecuaria es: el área agrícola cuenta con el 44.5% de la superficie total del municipio con 5.391 hectáreas, siendo el café y la caña de azúcar los cultivos permanentes y semipermanentes más importantes. El café ocupa 3094 hectáreas que corresponden al 57.3% del total y la caña de



azúcar 2067 que son el 38.3 %. Los pastos manejados (3333 hectáreas) representan el uso con mayor área en el municipio, el bosque natural secundario y la guadua cubren una superficie de 3183.8 hectáreas (26.3%).

Como se observa una gran extensión del territorio está dedicada a los cultivos de café, a la caña de azúcar y a los pastos, siendo estos últimos bajos generadores de empleo; a pesar de que el municipio posee grandes extensiones de suelo agrícola, la explotación técnica y eficiente de los mismos no ha sido lograda. En el municipio, de acuerdo con las cifras del censo 2005, existen 233 unidades económicas independientes y asociadas a la vivienda, de los sectores comercio, servicios e industria, en la zona urbana y rural y de acuerdo con la UDAEM se atienden 900 pequeños y medianos productores rurales con programas de asistencia técnica.

Las cifras del SISBEN, muestran que alrededor del 88 % de los habitantes del municipio están clasificados en niveles 1 y 2 y del NBI del municipio (27.75, censo 2005), indican condiciones de alta pobreza, existiendo condiciones de extrema pobreza para muchas familias, las cuales no logran atender necesidades básicas de alimentación, educación, salud, recreación, entre otras. El alto nivel de pobreza de la población no favorece el clima de inversión en proyectos de generación de empleo, ingreso y riqueza, por lo tanto el crecimiento económico está altamente ligado a la producción de los pequeños y medianos productores del sector rural, a esto se suma el bajo nivel de educación que registra la población.

| USOS               | AREA (Ha) | % EN USO | TIPO DE CULTIVO |
|--------------------|-----------|----------|-----------------|
| Bosque Secundario  | 664.34    | 5.49     |                 |
| Café               | 4.225,83  | 34.89    | Denso           |
| Caña de azúcar     | 2.078,07  | 17.16    | Denso           |
| Caña panelera      | 86.75     | 0.72     | Denso           |
| Cítricos           | 4.47      | 0.04     | semilimpio      |
| Estanques psicolas | 6.39      | 0.05     |                 |
| guadua             | 213.96    | 1.77     |                 |
| Industria          | 55.47     | 0.46     |                 |
| maíz               | 34.82     | 0.29     | limpio          |
| Pasto con rastrojo | 443.95    | 3.67     | Denso           |
| Pasto manejado     | 3.173,45  | 26.20    | Semilimpio      |
| Plátano            | 38.54     | 0.32     | Semilimpio      |
| Rastrojo           | 520.02    | 4.30     |                 |
| Yuca               | 537.05    | 4.43     | Limpio          |
| Zona urbana        | 27.33     | 0.23     |                 |
| TOTAL              | 12.111,06 | 100.00   |                 |

Con base en: Actualización Cartográfica de la Cobertura y Usos de la Tierra del Departamento de Risaralda Fase I. 1997. Vademécum Estación Ecológica de Referencia. 1996

## 5. CONCLUSIONES Y RECOMENDACIONES

\* Mediante el trabajo de investigación general del municipio de balboa, se obtuvo información la cual condujo a indagar sobre las condiciones que benefician o perjudican a los habitantes del municipio, con factores como:

Clima, economía, cultura, topografía, sistemas de producción, administración gubernamental. Hidrografía, etc.

\* Según los estudios, se plantearon problemas y problemáticas del municipio. Mediante entrevistas con los diferentes actores sociales y la comunidad en general los cuales brindaron información para el desarrollo de la investigación y planteamiento de los problemas.

\* Se puede concluir que el municipio posee problemáticas topográficas que interrumpen un buen desarrollo agrícola, el cual es de suma importancia para un crecimiento socio-económico.

[5]<http://www.bancoagrario.gov.co/webapp/imagenes/templates/INFORMERESPONSABILIDAD.pdf>

[http://www.senado.gov.co/portalsenado/attachments/647\\_PL\\_185\\_08\\_S\\_SUBSIDIO\\_VIVIENDA\\_DEFENSA-CIVIL\\_CRUZ\\_ROJA.pdf](http://www.senado.gov.co/portalsenado/attachments/647_PL_185_08_S_SUBSIDIO_VIVIENDA_DEFENSA-CIVIL_CRUZ_ROJA.pdf)

<http://balboa-risaralda.gov.co/orgcontrol.shtml?apc=I1----&m=I&s=g>  
<http://www.grupochorlavi.org/php/doc/documentos/ActoresSociales.pdf>

[6] Proyecto de acuerdo plan de desarrollo Balboa 08.

[7][http://www.carder.gov.co/documentos/1132\\_Copia.Documento\\_de\\_Informe\\_Final\\_Balboa1.pdf](http://www.carder.gov.co/documentos/1132_Copia.Documento_de_Informe_Final_Balboa1.pdf)

## 6. BIBLIOGRAFÍA

[1] <http://balboa-risaralda.gov.co/nuestromunicipio.shtml?apc=m1T1--&m=f#historia> [citado 18/03/10]

[2]<http://balboa-risaralda.gov.co/nuestromunicipio.shtml?apc=m1m1--&m=f#vias>

[3][http://www.carder.gov.co/documentos/1132\\_Copia.Documento\\_de\\_Informe\\_Final\\_Balboa1.pdf](http://www.carder.gov.co/documentos/1132_Copia.Documento_de_Informe_Final_Balboa1.pdf)

[4]<http://balboa-risaralda.gov.co/nuestromunicipio.shtml?apc=m1m1--&m=f#vias>

