

**DIAGNOSTICO SOCIO-ECONOMICO MUNICIPIO LA VIRGINIA RISARALDA
2011**

**PRESENTADO POR:
Angela Constain García
Kacterine Toro Castrillón**

**PRESENTADO A:
Carlos Alfonzo Victoria Mena**

**UNIVERSIDAD TECNOLOGICA DE PEREIRA
PROGRAMA DE ADMINISTRACION AMBIENTAL
PRACTICA AMBIENTAL INTERDISCIPLINARIA II
2011**

1.Introducción

La vulnerabilidad cultural como la fragilidad de la comunidad frente a las amenazas producidas por el desastre y que toca directamente con el sentido de la vida y con el universo de lo simbólico, la vulnerabilidad política tomada como la función del poder político a nivel nacional, regional, local y el grado de participación que ejerce la sociedad civil, el bipartidismo que se vive en Colombia ha dado origen al clientelismo y al gamonalismo; estos se convierten en una vulnerabilidad cada vez mayor para las poblaciones que viven en riesgo y para las que han sufrido un desastre. (González, F. 1990).

El 8 de noviembre de 2010, el municipio La Virginia, Risaralda vivió una de las mayores inundaciones presentadas en la zona.

Estas inundaciones además de deteriorar la infraestructura del municipio, han generado en la población enfermedades, pérdidas emocionales y económicas y han hecho que crezca la inconformidad y la incredulidad hacia las entidades encargadas de manejar estas situaciones.

Justificación

Actualmente los gobiernos Municipales están muy enfocados en realizar la actualización del Plan o Esquema de Ordenamiento Territorial según sea el caso. Para ello es fundamental construir una visión integral de los territorios, donde se recoja la vocación económica, expectativas de sus pobladores y las fortalezas Bio-físicas de sus regiones.

En este mismo sentido es primordial analizar los procesos naturales que en relación con la infraestructura y los habitantes puedan ocasionar riesgos de “origen natural”.

Este diagnostico se realizo para integrar las áreas de conocimiento desde la perspectiva social, natural y cultural, vislumbrando las interrelaciones complejas entre sociedad – naturaleza a través de las problemáticas detectadas y los conflictos experimentados por los diferentes agentes sociales.

2.Objetivo General

Elaborar el diagnostico ambiental del Municipio La Virginia, mediante el análisis de la dinámica socioeconómica del área de estudio.

Objetivos específicos:

- Elaborar un diagnostico socioeconómico básico
- Efectuar el diagnostico biofísico
- Realizar el diagnostico de gestión publica
- Valorar la participación ciudadana
- Describir los principales problemas ambientales presentes en el área de estudio.

3.Metodología

El diagnostico se llevo a cabo mediante visitas realizadas en el transcurso del semestre al Municipio La Virginia. En estas visitas se recolecto información acerca de las características socioeconómicas y biofísicas de la zona de estudio, barrio Alfonso López.

La investigación estuvo encaminada a la revisión documental, entrevistas a la comunidad en el barrio y en los albergues y observación directa del área afectada por las inundaciones.

4 .Marco teórico integrado

4.1 Aspectos generales del territorio.

El municipio de la Virginia se encuentra ubicado en la Región Andina de Colombia, sobre el valle que conforman los ríos Cauca y Risaralda, a 899 msnm con temperatura de 28° C. Se comunica a 30 km de Pereira a través de una carretera asfaltada que se recorre en 40 minutos. Cuenta con una extensión total de 33 Km², con un Área urbana de 30 km² y Área Rural 3 km²,

Cuenta con una ubicación geoestratégica que le permite articularse con el Sistema Vial Nacional a través de la Troncal de Occidente y la nueva Troncal del Pacifico o Vía Panorama; sirven de conexión entre el Pacífico, el Atlántico y el Centro del país. El Aeropuerto Matecaña de Pereira está ubicado a 25 minutos de la Virginia y el Aeropuerto de Santa Ana de Cartago a 35 minutos.

Limita por el costado Norte con el departamento de Caldas con el municipio de Belalcazar, al Sur con el Municipio de Pereira (Corregimiento de Caimalito), por el

Oriente Municipios de Pereira y Marsella y por el Occidente Municipios de Balboa y Santuario.

4.2 Aspectos Biofísicos.

Zonas de Vida

En el Municipio de La Virginia se identifican las siguientes zonas de vida según el sistema de clasificación expuesto por L.R. Holdridge:

Bosque Seco Tropical (bs- T): Esta formación vegetal cuenta con una biotemperatura media de 24°C. El área en el municipio es de 2.279 hectáreas.

Bosque húmedo pre montano (bh- PM): Con una biotemperatura entre los 18 y los 24°C, lluvia anual entre 1.000 y 2.000 mm. En el municipio ocupa un área de 823 hectáreas.

Su relieve forma dos tipos de paisaje, el primero pertenece al relleno aluvial de los ríos Cauca y Risaralda y el segundo corresponde a algunas colinas de la cordillera occidental. La mayor parte del municipio se ubica en el primer tipo de relieve, razón por la cual presenta un alto nivel freático, 1.5 metros en promedio.

Su territorio se encuentra en medio de dos fallas geológicas de gran extensión y cercanas al casco urbano; la falla Ansermanuevo localizada al occidente del municipio y la falla Quebrada nueva al oriente.

4.3 Aspectos Demográficos.

Según datos del censo 2005 realizado por el DANE, el Municipio La Virginia tiene una población de 31.261 habitantes de los cuales 30.734 pertenecen a la población urbana y los 527 restantes pertenecen a la población rural.

Si comparamos los datos de La Virginia con los del departamento de Risaralda concluimos que ocupa el puesto 5 de los 14 municipios que hay en el departamento y representa un 3,4831 % de la población total de éste. A nivel nacional, La Virginia ocupa el puesto 201 de los 1.119 municipios que hay en Colombia y representa un 0,0729 % de la población total del país.

Según información suministrada por el hospital, en el primer trimestre del año en curso nacieron vivos 84 niños en el municipio.

Del total de hogares de La Virginia el 7,2% tiene experiencia emigratoria internacional y del total de personas de estos hogares residentes de forma permanente en el exterior el 54,4% está en España, el 21,6% en USA y el 2,7% en Costa Rica (DANE. 2005).

4.4 Aspectos Sociales.

Características de la vivienda:

El 86,6% de las viviendas de La Virginia son casas, el 8,2% son apartamentos y los 5,2% restantes son cuartos u otro tipo de viviendas. En cuanto a servicios públicos, el 98,9% de las viviendas tiene conexión a energía eléctrica, el 55,6 % tiene conexión a Teléfono, el 96,3% cuenta con alcantarillado y acueducto y el 57% tiene red de gas natural.

Educación

En el municipio se encuentran varias instituciones educativas como: Institución educativa Nuestra Señora de la presentación, Institución educativa Bernardo Arias Trujillo, Liceo Gabriela Mistral, Institución educativa Manuelita Sáenz, Institución educativa General Santander, Institución educativa Alfonso López, Institución educativa Antonio Ricaurte, Institución educativa La Enseñanza, Institución educativa Pio XII, Instituto docente Simón Bolívar, Institución educativa la Salle e Institución educativa los libertadores

La tasa de alfabetismo del municipio señala que el 88,2% de la población de 5 años y más sabe leer y escribir, es un porcentaje alto dado que el 51,7% de la población de 3 a 5 años asiste a un establecimiento educativo formal; el 90,2% de la población de 6 a 10 años, el 79,7% de la población de 11 a 17 años, el 18% de la población de 18 a 26 años y el 1,8% de la población de 27 años o mas.

En cuanto a nivel educativo, el censo realizado por el DANE arrojó Nivel educativo: El 41,9% de la población residente en La Virginia, ha alcanzado el nivel de básica primaria y el 33,5% secundaria; el 2,1% ha alcanzado el nivel profesional y el 0,3% ha realizado estudios de especialización, maestría o doctorado. La población residente sin ningún nivel educativo es el 11,7%.

Además en municipio cuenta con el Centro integral de rehabilitación CIREVI, especializado en la formación de niños y jóvenes con síndrome de Down.

Salud

Se pueden encontrar centros de salud como el Hospital San Pedro y San Pablo, la Clínica comfamiliar y Pasbisalud Sede de la nueva EPS.

Población afiliada al régimen contributivo: 15931 (atendidos por EPS)

Población afiliada al régimen subsidiado: 12583 (atendidos por ARS)

Población Vinculada sin régimen atribuido: 4968 (Afiliados al SISBEN que no cuentan con ARS)

Población sin vinculación: 695 (No cuenta con atención por SISBEN, ARS o EPS)

Niños con esquema básico de vacunación: 660

La información brindada por el hospital, revela que una de las principales razones de consulta médica es por infecciones respiratorias agudas, en el primer trimestre

de 2011 se presentaron 1347 consultas; La principal causa de muerte es infarto agudo del miocardio y de ataques violentos, la mayoría son con arma de fuego.

4.5 Aspectos Económicos y Productivos.

Población económicamente activa

De los establecimientos que realizan alguna actividad económica en el municipio, el 5,4% se dedica a la industria, el 61% a comercio, el 33.2% a servicios y el 0,4% a otra actividad. (DANE, 2005).

Ingenio Risaralda

El ingenio Risaralda aunque se encuentra a 2km del municipio tiene gran influencia sobre él, pues es generador de empleo. De una nomina total de 471 empleados, 226 son de La Virginia.

Ríos Cauca y Risaralda

La minería de los materiales de arrastre en el Municipio de la Virginia ha sido por mucho tiempo uno de los renglones económicos más importantes, pues de allí generan sus ingresos 400 familias, pero que en épocas de invierno son afectados doblemente, ya que no pueden sacar el preciado material necesario para generar sus ingresos y sus viviendas son inundables por aquel que en épocas de verano les da su sustento. (D. Parra, 2010)

Rebusque

En un claro ejemplo de superación ante las dificultades que se registran en La Virginia, un grupo de 53 aprendices vinculados al programa Jóvenes Rurales Emprendedores pusieron en marcha una Unidad Productiva con la que aprovecharon la celebración del Día de la Madre para expender los productos que ellos mismos financiaron y fabricaron.

Comercio formal

El registro comercial encontrado en la Cámara de comercio de la Virginia muestra 1500 comerciantes vigentes en los últimos tres años y que 700 de estos comerciantes se encuentran al día el último año.

Hay varias empresas de transporte urbano e intermunicipal como: Líneas pereiranas, Coochoferes, Sociedad de transportadores la Virginia, Transapia, Flota occidental y Transportes Tatama.

4.6 Aspectos Culturales.

Se celebran fiestas religiosas y culturales durante todo el año. Unas de las más representativas son:

- Feria de San Isidro - Junio
- Fiesta del Campesino (Veredas La Palma-El Aguacate) - Junio
- Fiestas Patronales Virgen del Carmen - Julio 16
- Día de Las Mercedes - Septiembre
- Válidas Nacionales de Motonáutica -Julio ó Septiembre
- Fiestas Aniversarias de La Virginia - Noviembre

Como atractivos turísticos dentro del municipio se encuentran:

Río Cauca: El Río Cauca es navegable a su paso por el territorio municipal por pequeñas embarcaciones con motor fuera de borda y capacidad máxima de 20 personas.

Conforma en su recorrido por el municipio una interesante oferta paisajística expresada a lo largo de sus valles. En algunas épocas del año el río es usado para actividades deportivas.

Río Risaralda: Al igual que en el río Cauca, la pesca y la extracción de material de río para construcción son verdaderas empresas artesanales. Además es utilizado para paseos y pesca deportiva.

Puente Bernardo Arango:(Puente Viejo), una de las principales obras arquitectónicas sobre el río Cauca. Joya arquitectónica de invaluable valor histórico, patrimonio de Risaralda.

Centros recreacionales: Centro recreacional Los Farallones, balneario La Parcela, centro de convenciones Bethel, centro recreacional en finco.

Además hay buena oferta de hoteles para los turistas, se pueden encontrar el hotel New York, Milenio, El Edén Porteño, Las Perlas, Las Palmas, Alejandría, Caña Dulce. Y alojamientos rurales como la Finca La Manuela,

La gastronomía del municipio se basa principalmente en pescado, los platos más apetecidos son el Sancocho de pescado, el viudo de pescado, bandeja de pescado y el famoso pescado frito.

Cabe resaltar dentro de la cultura de la Virginia, la novela “Risaralda” pues en ella, Bernardo Arias Trujillo, escritor caldense, refleja de manera magistral la inmigración negra en esta región, lo cual permite ahondar más acerca de lo que fue la colonización del puerto de La Virginia, encontrando una cantera de bailes originadas en lo que Atilano Mosquera, anciano octogenario, denominó en una serie de entrevistas “el degeneramiento melódico del currulao, la juga y el

abozao”, para convertirse en el ritmo base de los “Sopingueros”, nombre dado originalmente a los nativos de Sopinga, como fue llamado hasta el año de 1.888 lo que hoy se conoce como el municipio de La Virginia. (SINIC, 2011).

4.7 Aspectos Políticos.

Como se estipula en la Agenda Ambiental Municipal La Virginia 2005 - 2012

De conformidad con la legislación actual se define en forma general para el municipio las siguientes responsabilidades en materia ambiental:

- Ejercer control y vigilancia del medio ambiente y los recursos naturales.
- Velar por el adecuado manejo de los recursos naturales y el medio ambiente.
- Ejecutar proyectos de descontaminación de corrientes de agua y de manejo de residuos sólidos.
- Dictar normas de ordenamiento territorial.
- Dictar normas para el control, la preservación y la defensa del patrimonio ambiental.
- Ordenar el desarrollo (ambiental) del territorio.
- Planificar el desarrollo del territorio bajo el principio de la sustentabilidad ambiental.
- Ejecutar programas y políticas ambientales, y elaborar planes, programas y proyectos ambientales.
- Solucionar las necesidades insatisfechas de saneamiento ambiental y agua potable.
- Prestar los servicios públicos de acueducto, alcantarillado y aseo.
- Diseñar y facilitar mecanismos de participación ciudadana en la gestión ambiental municipal.

5. Identificación y priorización de las problemáticas

Problemática 1. Falta de organizaciones sociales: La principal problemática es la mala gestión y la falta de sentido de pertenencia hacia el municipio pues esta hace que no sea posible conformar organizaciones sociales encargadas de proteger y velar por el cumplimiento de la gestión pública y de controlar las ayudas brindadas a los afectados por las inundaciones. La ausencia de estas organizaciones permite que haya una mala administración de las ayudas y beneficios y contribuye al lucro y politiquería de algunos.

Problemática 2. Inundaciones: Desde hace muchos años se iniciaron obras para la desviación del río, buscando el beneficio de terratenientes y “dueños” del municipio, esto ha sido un gran problema, pues el río ha buscado su curso y excediendo su caudal, ha inundado gran parte de la Virginia. El único problema

que se genera no es la inundación, pues con ella vienen enfermedades, pérdidas materiales y económicas y deterioro en la infraestructura del municipio.

Problemática 3. Asentamientos: La ya mencionada desviación del río, forma madres viejas, que han sido utilizadas para construir asentamientos sin tener en cuenta que las personas ubicadas allí, se encuentran en zonas inundables, de alto riesgo.

	Sin Importancia	Muy Poco Importante	Poco Importante	Medianamente Importante	Bastante Importante	Muy Importante
P1						X
P2						X
P3						X

6. Conclusiones y recomendaciones

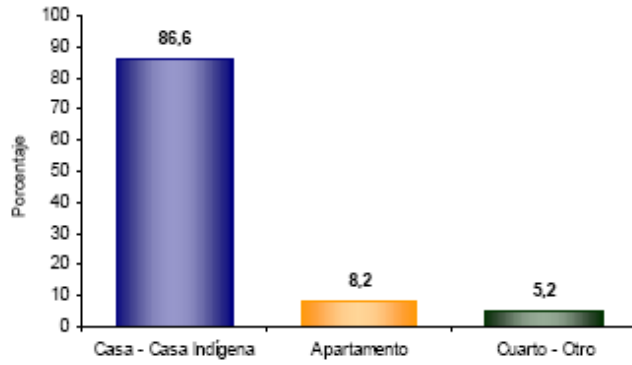
- A pesar de que en el Municipio hay muchos locales comerciales, no hay presencia de una gran empresa o industria que genere gran cantidad de empleos directos y retribuya aportes económicos a la comunidad.
- La presencia de ASOJUNTAS no es suficiente, pues esta conformada por un solo líder de cada barrio y esto no alcanza a cubrir los problemas de toda la población.
- Los entes gubernamentales deberían prestar mayor atención y control a la ocupación del territorio, para mitigar las problemáticas presentes.
- Los beneficios y ayudas dirigidos a la comunidad deben ser manejados y entregados de manera ordenada y equitativa.

7. Bibliografía

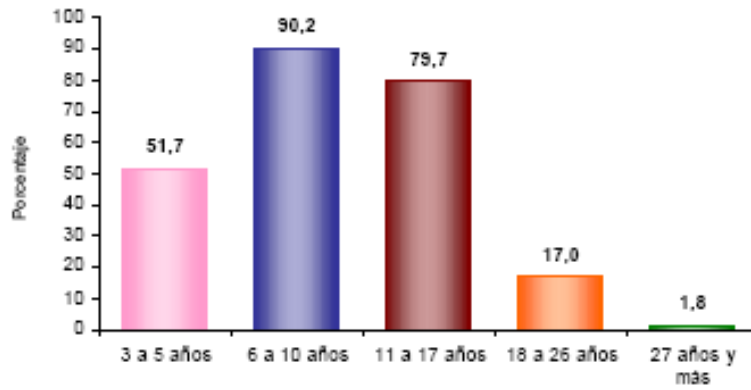
- Agenda Ambiental Municipal La Virginia. CARDER
- Diagnostico de Riesgos Ambientales Municipio La Virginia. CARDER.
- Boletín general censo la Virginia [en línea]:
http://www.observatorioucc.com/Indicadores%20demograficos/La%20Virginia/la_virginia.pdf
- Información Poblacional Municipio La Virginia [en línea]:
<http://www.venio.info/pregunta.php?pregunta=16533>
- Opinión diversa. Noticias de La Virginia [en línea]:
<http://www.lavirginiarisaralda.co.cc/2011/05/escandalo-en-la-virginia-candidato.html>
- Alcaldía municipio La Virginia [en línea]:
<http://www.lavirginia-risaralda.gov.co/>
- Ingenio Risaralda [en línea]:
<https://www.ingeniorisaralda.com/es/inicio.html>
- Parra, D. Economista universidad Libre de Pereira [en línea]:
<http://donaldoparra.blogspot.com/2010/09/los-areneros-de-la-virginia-como-sector.html>
- SINIC Sistema Nacional de Información Cultural [en línea]:
<http://www.sinic.gov.co/SINIC/ColombiaCultural/ColCulturalBusca.aspx?AR EID=3&SECID=8&IdDep=66&COLTEM=221>

ANEXOS

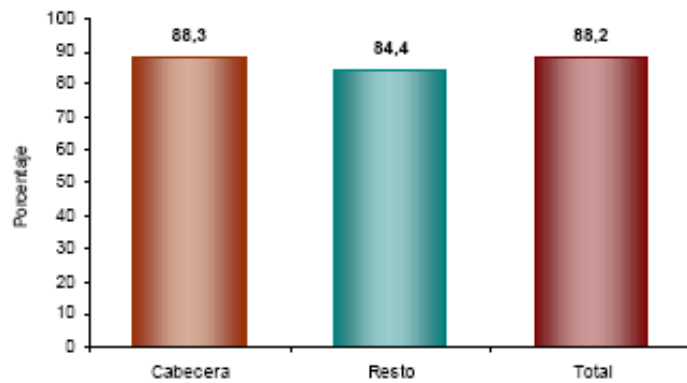
Tipo de vivienda



Asistencia escolar



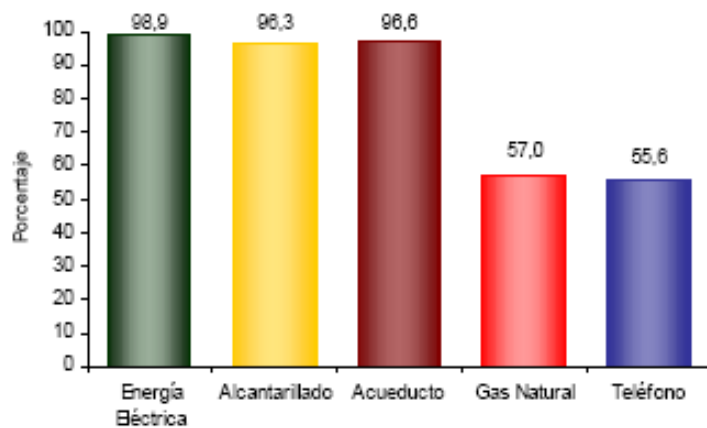
Tasa de alfabetismo de la población, cabecera resto



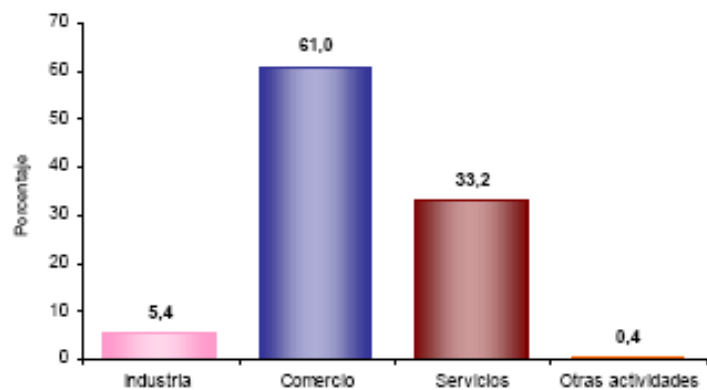
Nivel educativo



Servicios con que cuenta la vivienda



Establecimientos según actividad



Fuente: Boletín censo general 2005. Perfil La Virginia - Risaralda



Barrio la Playa. Fuente: Bomberos Voluntarios La Virginia Risaralda.



Barrio Alfonso Lopes. Cancha "La Bombonera". Fuente: Propia



Barrio el Progreso. Fuente: Bomberos Voluntarios La Virginia Risaralda.



Barrio San Antonio. Fuente: Bomberos Voluntarios La Virginia Risaralda.



Puente Bernardo Arango. Fuente: Bomberos Voluntarios La Virginia Risaralda.



Albergue. Fuente: Bomberos Voluntarios La Virginia Risaralda.



Estación de Bomberos. Fuente: Bomberos Voluntarios La Virginia Risaralda.



Estación de Bomberos. Fuente: Bomberos Voluntarios La Virginia Risaralda.



Colegio Bernardo Arias Trujillo. Albergue Temporal.

Fuente: Propia.